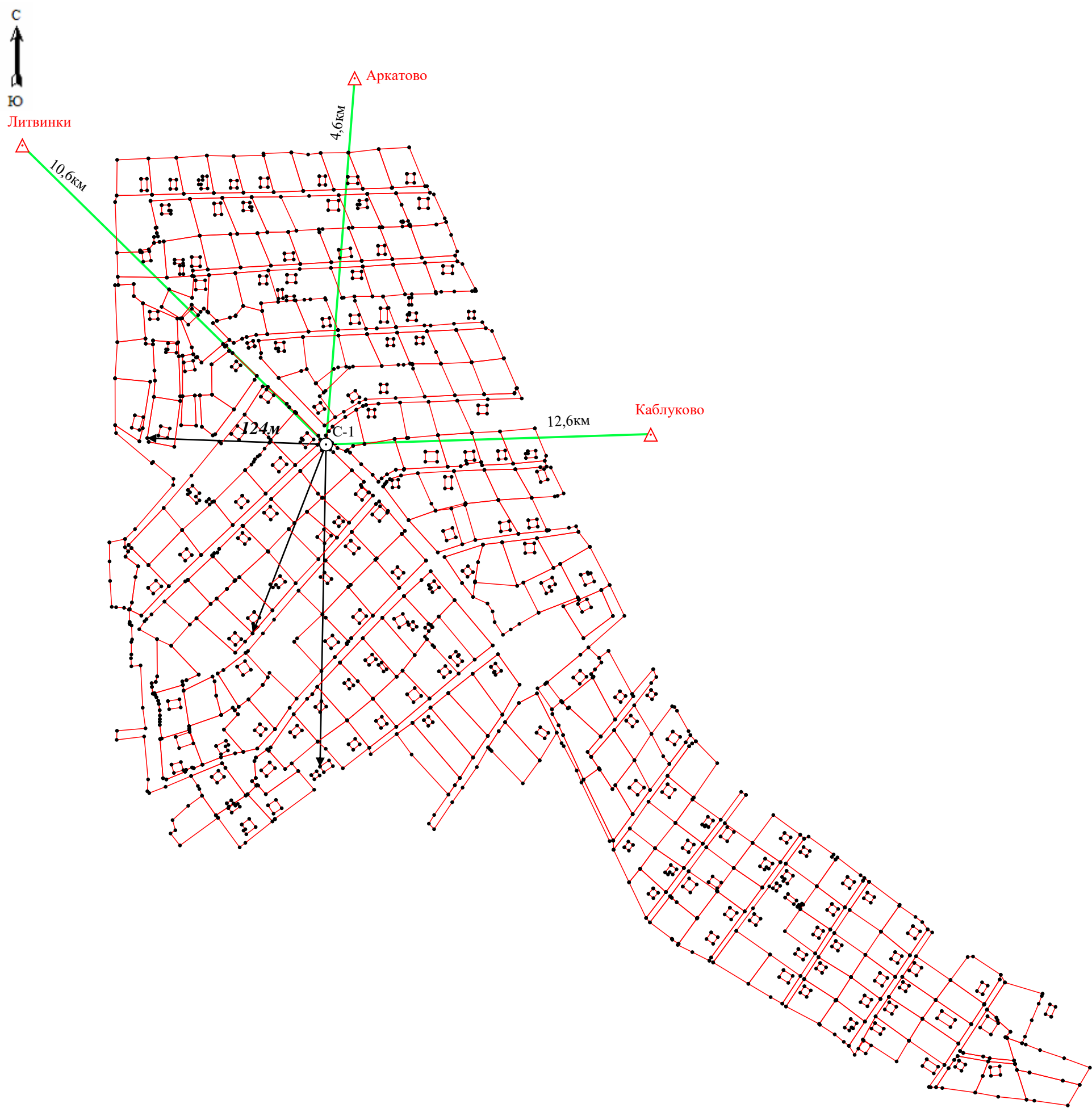






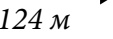


Схема геодезических построений



Условные обозначения:

-  - пункт государственной геодезической сети
-  C-1 - пункт съёмочного обоснования, созданный при проведении кадастровых работ
-  - характерная точка границы, сведения о которой позволяют однозначно определить ее положение на местности
-  - вновь образованная часть границы, сведения о которой достаточны для определения ее местоположения
-  - направление на пункты ГГС
-  - направление на определяемую точку
-  - расстояние от базовой станции до ближайшей характерной точки